

欽定大清會典圖

欽定大清會典圖卷二百十四

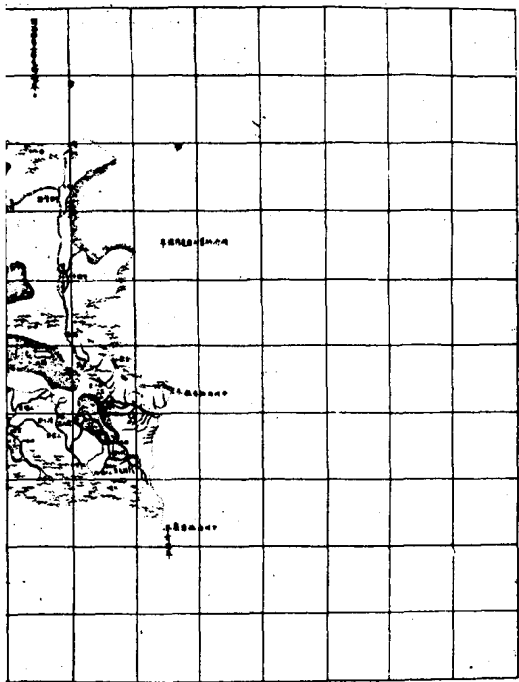
輿地七十六

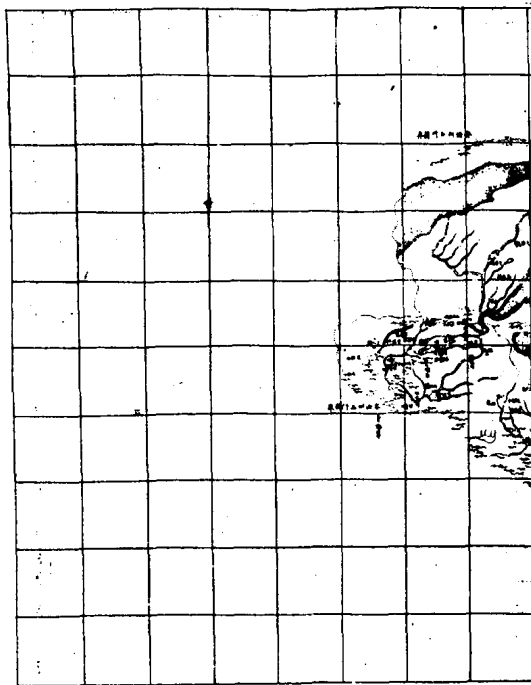
肅州圖

安西州圖

固原州圖

肅州府圖





肅州在省治西北一千四百六十里至

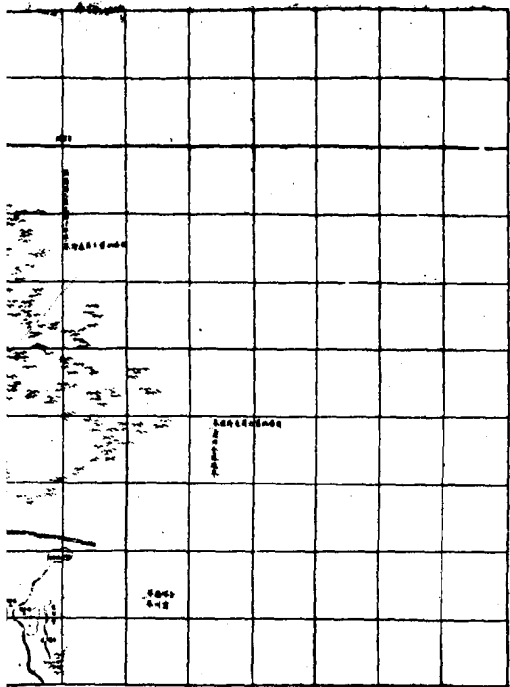
京師五千四百六十四里領縣一東南高臺黑河
自甘州府撫彝廳城西北流入界經高臺縣北
右出支渠仍入其廳界左出支渠五至縣西北
永豐堡擺浪河出縣東南祁連山西北流經順
德堡南鎮羌從仁二堡東播為諸小渠又西北
來注之又西北經鎮江堡及深溝驛東復播為
諸小渠又北至鎮夷營出邊牆沁出為雙樹子
屯渠又北至毛目左出為毛目渠又北會白河
河二源並出州西南祁連山一曰滔瀨河西北

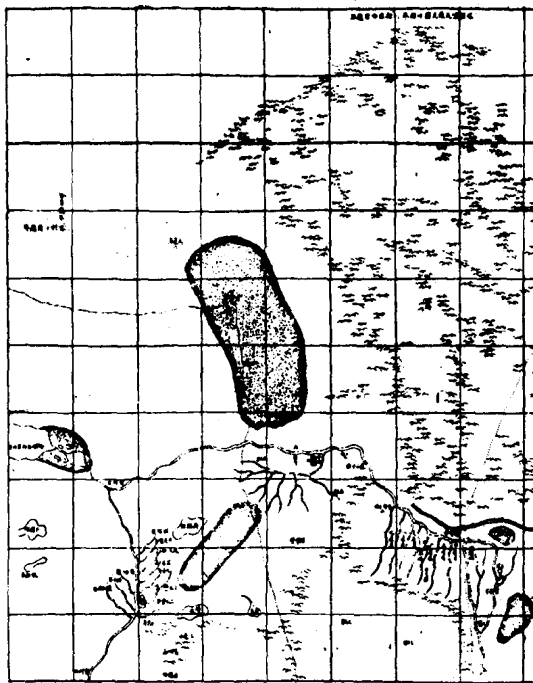
流經文殊山西折東北支渠左出播為四。又東支渠右出三。又東曰北大河。經州北左出為溝草溝。又東經古城南與洪水河會。河亦出祁連山。東北流左出為東洞壩渠。右出為西洞壩渠。又東北至臨水驛為臨水河。與滔瀨河會。而北。清水河出州西北合諸溝水東流注之。又北右出為金塔渠。又北復右出支渠。又北支渠左出播為四。又東北為白河。與黑河會。黑河又北經天倉東。北流入蒙古界。豐樂川出州東南祁連山天澇池。北流為十數渠。馬營河出州東南。

山。北流歧為二。並至高臺縣。西潴為湖。其東為明海。石灰關河出縣西南山。合九關河西北流。亦潴焉。合黎山在高臺縣北。祁連山在州南。州東至北界蒙古額濟納舊土爾扈特旗。南界青海。西及西北界安西州。東南界甘州府。

安西州圖一

中



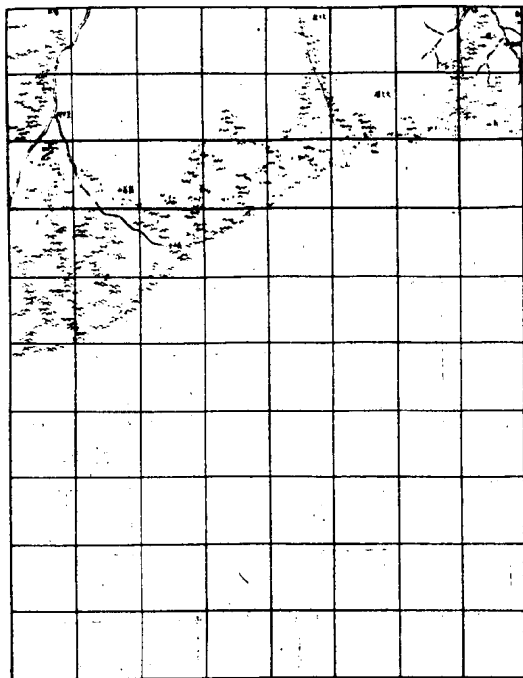


安西州圖二

右中
一

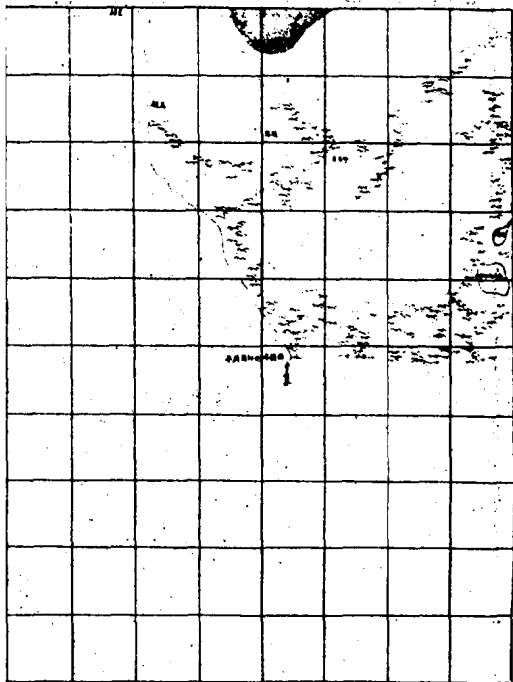
安西州圖三


中南
一



安西州圖四

右南
一一





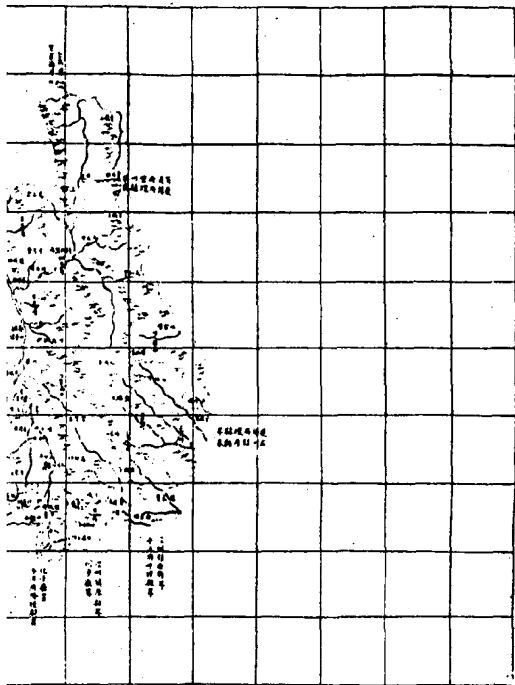
安西州在省治西北二千一百二十里至

京師六千一百二十四里。領縣二。東南玉門。西南
敦煌。疏勒河。一曰布隆吉河。出玉門縣南山。兩
源合西北流。左合二龍山水。右納一小水。又北
昌馬河出州治東南山。合二小水。東北流來會。
又北至大壩。右出為鞏昌河。又北復右出一支。
津北播為二小渠。又北至州東。鞏昌河自大壩
東北流。經縣南。右出一小渠。又北折西流來會。
又折西。經州東橋灣營南。左納七小水。又西北
經布隆吉城北。又西北。經州治東北。支渠左出。

歧為二。其經城南而西者曰北工渠。復播為八小渠。其經城東而南者曰南工渠。正渠經治北。又西流至敦煌縣北。雙河會黨河。河出縣南。長山子西北流。花海子水出縣西南。東北流注之。又北經陽關東。又東北經鳴沙山及三危山西。至縣治西南。左出支渠三。為通裕渠、普利渠、慶裕渠。右出支渠二。為上永豐渠、下永豐渠。又經治西而北。右出支渠五。為大有渠、塞溝渠、伏羌新渠、伏羌舊渠、莊浪渠。又西北會於疏勒河。疏勒河又西北瀦為哈拉泊。色爾騰海。俗曰西。

海子在敦煌縣西南。阿拉克池在玉門縣東。俗曰草湖。上源曰鴉兒河。出縣東南。左合一小水。北流經赤金峽驛東。折東北。瀦焉。白楊河出玉門縣東南山北。流經惠回堡。入於沙。懸泉鹽池。月牙泉並在敦煌縣東南。折腰湖在縣東北。卜羅湖龍勒泉並在縣西北。玉門關在敦煌縣西南。三危山在敦煌縣東南。州東界肅州。南及西南界青海。西界新疆。喀喇沙爾廳北界新疆。哈密廳東北界外蒙古。札薩克圖漢部。額濟納舊土爾扈特旗部。

固原州圖



固原州在省治東六百四十九里。至

京師三千三百五十五里。領縣二。東北平遠。西北
海城。清水。河古高平水。出州治南開城嶺。二源
合北流。經治東。又西北左納北海子水。又北一
水出州西南山北流。合二水注之。又北左納二
小水。右納白家塢水。又北經黑城鎮東。大黑河
小。黑河須減。都河。硝河。海子河。合東流注之。又
北一水出海城縣紅井堡。東流。合一水來注之。
又西北一水出沙蔥台。合一水西北流注之。又
北經平遠縣西南海城縣東。右納黑家溝水。又

西北經蔡家灘西平遠縣東南數小水合西南
流注之又西北條子溝水出海城縣西山東北
流合白家河及南來三小水注之又西北右納
車路溝桐子溝沙溝丁家二溝水一水出海城
縣西北興仁堡合澗溝川黃羊川水東流注之
又西北右納苦水溝白石頭溝又西北入甯夏
府甯靈廳界山水河自甯夏府靈州西流入界
經平遠縣北一水出縣西南王家堡合一小水
北流注之又西北復入靈州界哆羅溝水出平
遠縣東南東流入慶陽府環縣界黑河上源出

州東北。東南流亦入環縣界。蒲河亦出州東北。張家山東流左合安家川。三岔河與州東北之石版河並入鎮原縣界。茹水河亦出開城鎮。合東海子水東流。左合三水亦入鎮原縣界。洪河出州治東南陶家海子。東流亦入鎮原縣界。涇水北源出州治南牛營。南流經瓦亭驛。合二小水。折東入平涼府隆德縣界。苦水河出海城縣南七里寶山。東南流英王溝劉家石窪張家源子水韓民堡水並南流注之。折南經硝河城東。左右合數小水。又南亦入隆德縣界。打拉池水

出海城縣西北高峯于合二小水南流至打拉池堡。一水出縣西高峴莊西流來會。折西入蘭州府靖遠縣界。鹽池在海城縣西北有數小水匯焉。州東及東北界慶陽府。南界化平廳。西界蘭州府。北及西北界甯夏府。東南界涇州。西南界平涼府。

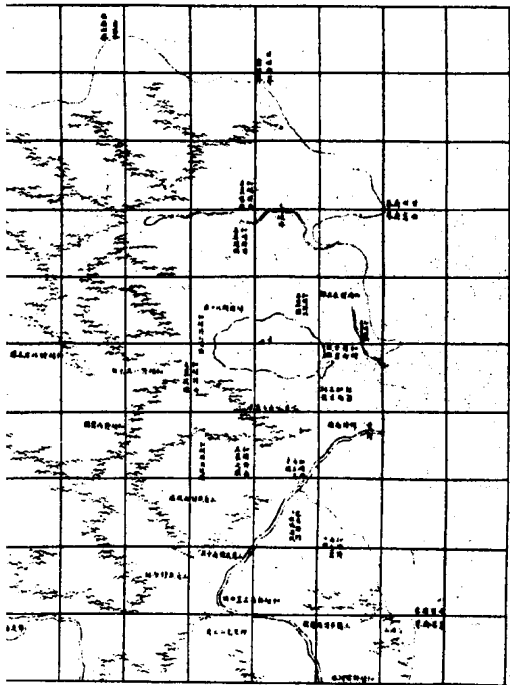
欽定大清會典圖卷二百十五

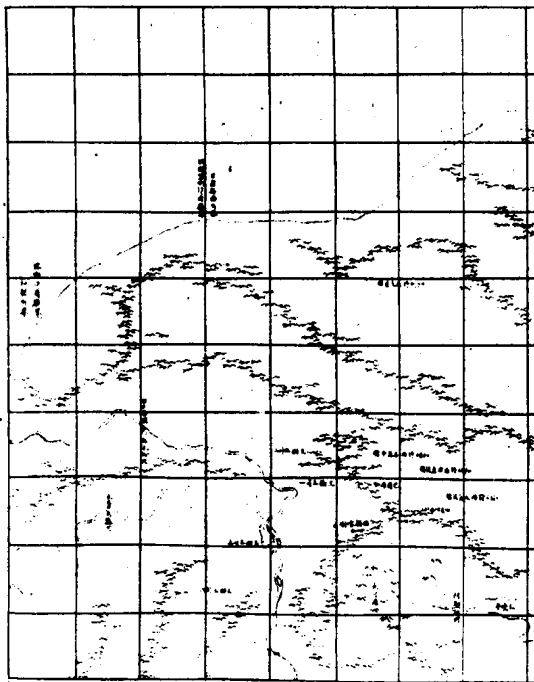
輿地七十七

青海全圖

青海全圖一

中

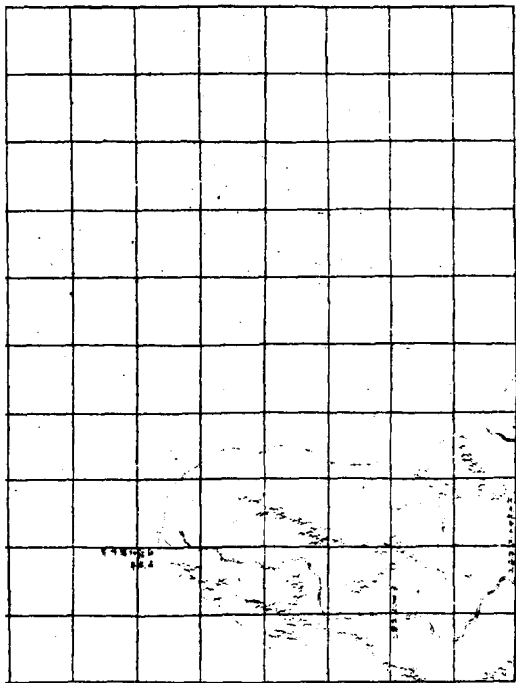




青海全圖二


右中

一




青海全圖三

中南
一



青海全圖四

右南
一一



青海在

京師西南西甯辦事大臣駐甘肅西甯府所屬和碩部二十一旗綽羅斯部二旗輝特部一旗土爾扈特部四旗喀爾喀部一旗凡二十九旗環青海而居焉其西南為玉樹等土司凡三十九族黃河自新疆羅布綽爾伏流至青海西南復出曰阿勒坦河東流為扎淩海鄂淩海又屈曲東北流入西甯府界大通河西甯河並出青海屈東流亦入西甯府界木魯烏蘇河出青海西南上源曰托克托奈烏蘭穆倫河合喀齊烏蘭

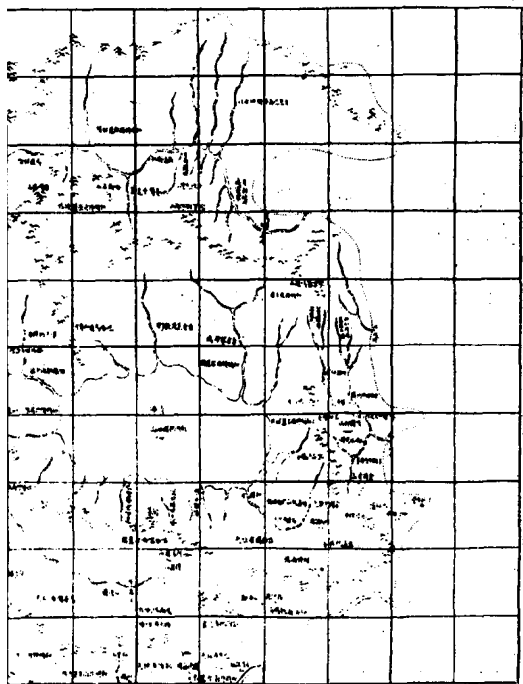
穆倫河為木魯烏蘇河。又東流。那木齊圖烏蘭
穆倫河東流折南注之。又東南為布壘楚河。與
瑪楚河並入四川雅州府界。而楚河上流為格
爾吉河。出木魯烏蘇河南。與鄂穆楚河並西南
流入前藏界。哈拉烏蘇河自前藏緣界東北流
屈西仍入前藏界。東及東北至甘肅界。西及北
至新疆界。南及西南至西藏界。東南至四川界。


欽定大清會典圖卷二百十六

輿地七十八

青海圖

青海圖一

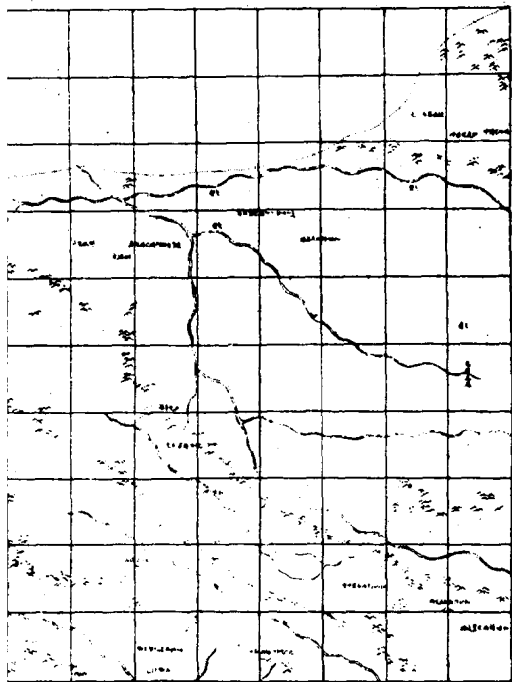


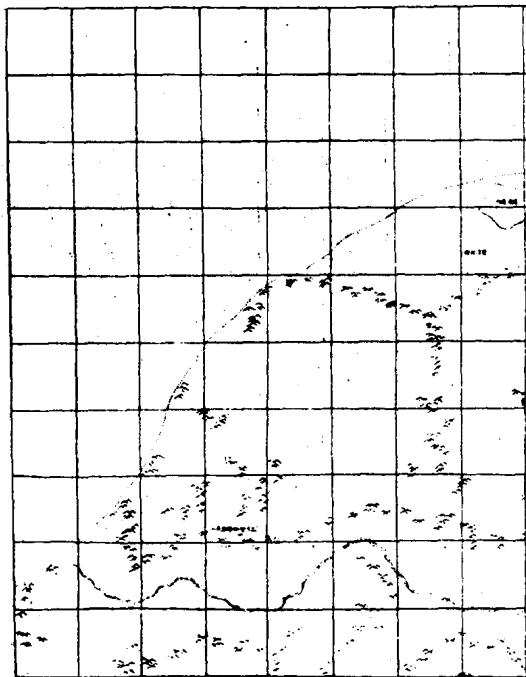


青海圖二

右中


一





青海圖三

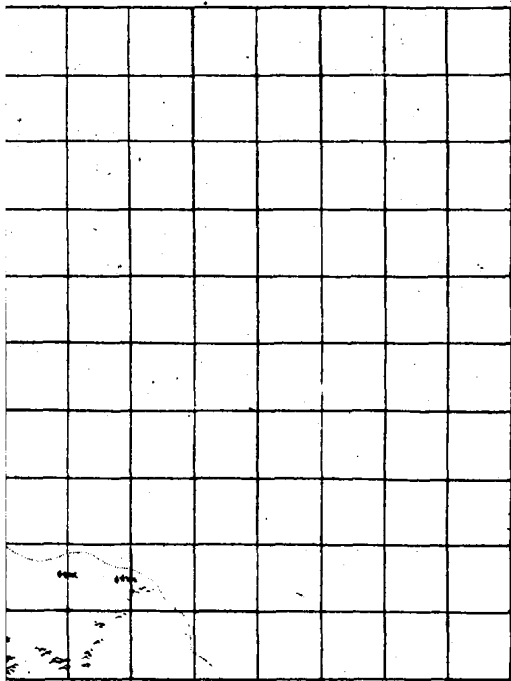
右中
二



青海圖四

中北

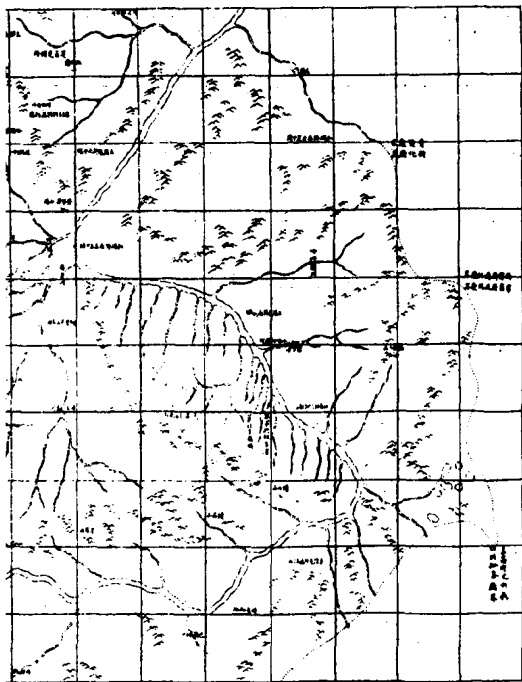
一

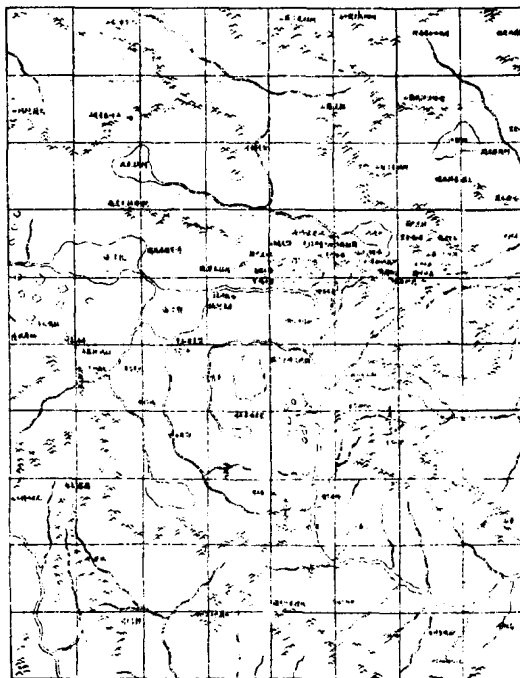


青海圖五

中南

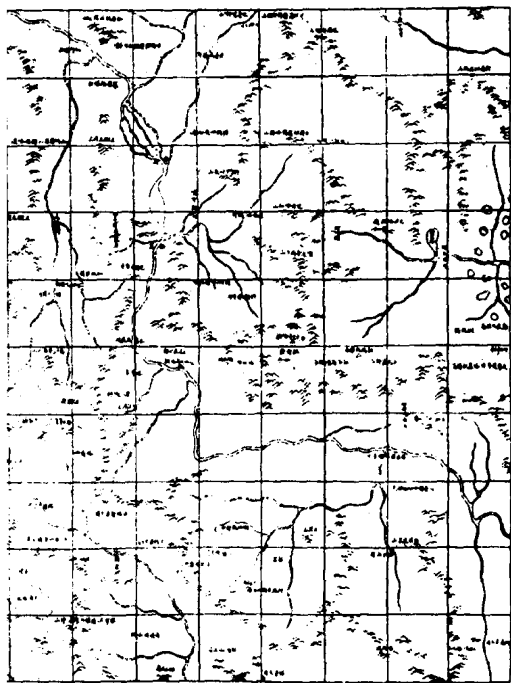
一

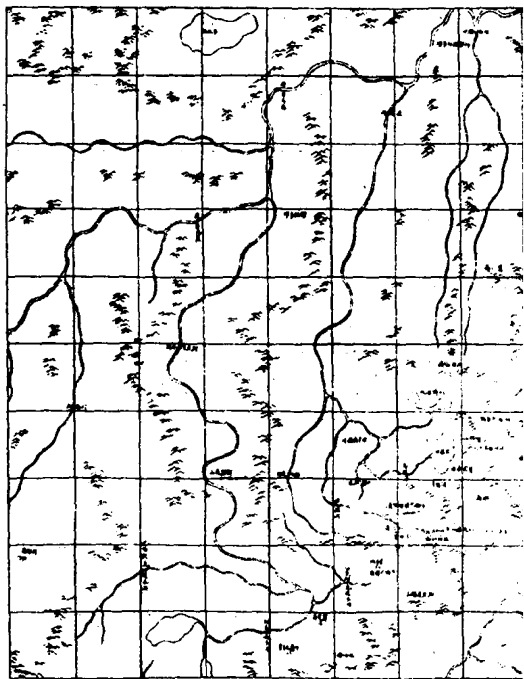




青海圖六

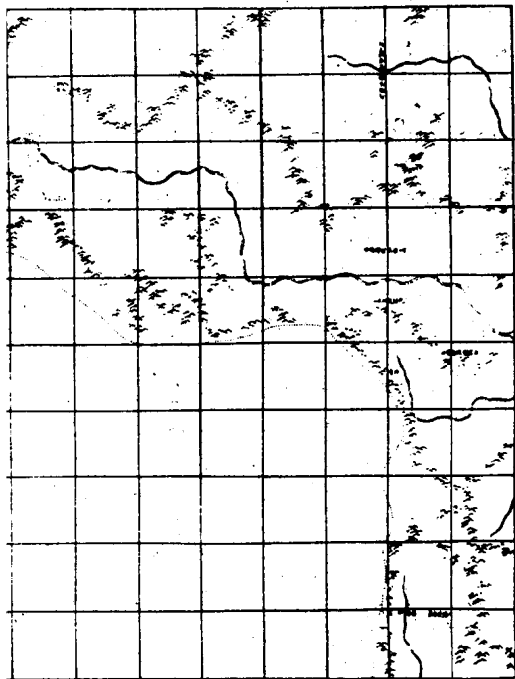
右南
一一





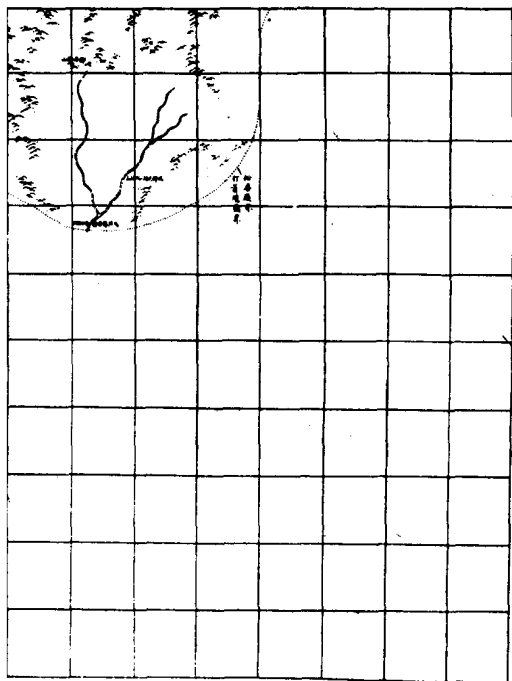
青海圖七

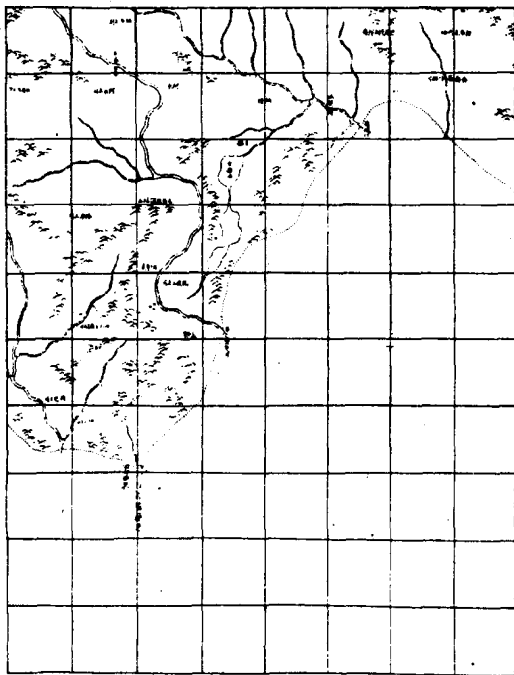
右南
二一



青海圖八


中南
二

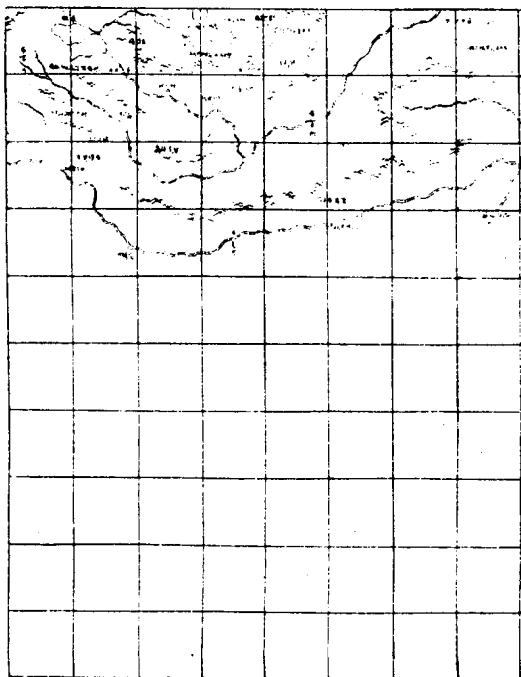




青海圖九


右南
一二





青海圖十

右南
二二



西甯辦事大臣駐西甯城在

京師西南四千六百七十里青海蒙古語曰庫可諾爾其東北岸為和碩特東上旗又東為和碩特南左翼末旗其東岸為和碩特南右翼後旗其北岸為和碩特北右翼旗又北為和碩特前左翼頭旗西右翼前旗其西北為綽羅斯北中旗又西北為和碩特北右末旗北左翼旗其西岸為和碩特北前旗又西為和碩特北左末旗其西南為和碩特左翼後旗又西南為和碩特西後旗西前旗西左翼後旗西右翼後旗西右

翼中旗土爾扈特南後旗西旗其南岸為喀爾喀南右翼旗又南為和碩特南右翼末旗南右翼次旗土爾扈特南中旗黃河南岸為和碩特南右翼中旗南左翼中旗前頭旗青海受十餘水其大者曰布喀河上源曰喀喇錫納河出和碩特北右末旗之北額枯山合英額池沙爾池東南流經和碩特北左末旗東北西爾哈河合羅色河東南流注之又東齊馬爾臺河南流注之又東南瀦於海大通河出青海西北阿穆尼尼庫山為烏蘭穆倫東流經和碩特前左翼頭

旗北西右翼前旗南左右納十餘水曲東流入
甘肅西甯府貴德廳界博羅沖克河一曰西
甯河即湟河出青海東北噶爾藏嶺三泉合南
流名崑都崙河合諸水南流折東入西甯府大
通縣界黃河自羅卜泊伏流至青海西南噶達
素齊老山復出是為黃河重源曰阿勒坦河東
流為鄂敦他拉海又東潄為札凌海為鄂凌海
圖爾根河鄂羅庫河並北流匯焉又東折南右
納渾蘭河沙克河哈拉河左納哈爾吉河及諸
小水又東南左右納十餘小水經積石山南三

崑都倫河並自四川雅州府松潘廳來北流注之折西北流經和碩特前頭旗南至土爾扈特南前旗南合大小哈柳圖河及左右十餘小水至和碩特左翼中旗西南受圖生圖河河出滂馬山四水合北流德爾多河出哈爾吉嶺合七水來會又東北合數水為齊普河注黃河黃河折東北結博河合薩爾哈布齊海河東流注之又東北經土爾扈特南中旗南至和碩特南右翼末旗西南袞額爾奇河出即里山合魁滕西里克諸水東南流注之烏蘭河西北流注之又

東北入貴德廳界。雅礮江上源曰瑪楚河。出固
察土司南。合諸水東南流。及古維泊水入松潘
廳界。瑪穆齊齊爾哈那河及齊齊爾哈那河並
南流出境。注之。金沙江即古麗水。上源曰木魯
烏蘇。出西藏衛地。巴薩通拉木山。東南流折而
北。喀齊烏蘭穆倫水出斜勒爾烏蘭達布遜山
東南流來會。又東北拜都河北流來會。又納一
小水東流。阿克達木河出忒們他拉二池東北
流。合伊克阿克達木河。巴哈阿克達木河。曲北
流。注之。又北托克托奈烏蘭木倫河東南流。注

之。又北折東受烏蘭河。河出察蘇拉圖山。二源合西流。折北烏蘭河出格爾吉而噶那山。合巴圖拉水。枯博渾池水西北流來會。又西北合部汝河。又北流注穆魯烏蘇。穆魯烏蘇又東洞布倫水。二源合北流注之。又東南圖胡爾河合烏捏河北流注之。又東南納穆齊圖烏蘭穆倫東南流合一小水。折西南注之。又南歧為數支。復合庫庫烏蘇。自巴顏喀喇錫勒依山西南流注之。又南分流復合。圖哈爾圖河自古爾班圖爾哈圖山西南流合科素齊老河。毛伸和爾和河。

噶布拉河西流注之。右納伊克庫庫色水。又南
右納二小水。折東左納你林喀喇水。又東齊齊
爾哈那庫庫水上承二池及諸水北流注之。又
東南左右納數水及一池水入前藏喀木界。而
楚河即淵滄江上源出格爾吉土司南為格爾
吉河左右合數水東南流亦入喀木界。鄂穆楚
河二水合東南流入喀木界。索克河出蘇魯克
土司西東南流合布喀河。又東北左匯為多增
爾池。又南右納一水。又南沙克河出巴薩通拉
木山南流合沙克河。庫蘭河哈喇烏蘇來會。又

南亦入喀木界。鹽池博爾湖。哈拉池。胡魯魯池。額勒蘇池。並在海西。又西為舒哈河。庫庫賽河。西北為達布遜池。布隆吉爾池。烏蘭烏蘇河。格德爾古河。並瀦焉。都勒泊札遜池。阿克達池。並在海西南。積石山。蒙古語曰木素鄂拉。即雪山。在阿里克土司東南。西傾山。即魯察布拉。在和碩特南右翼中旗東南。庫爾坤三山。曰阿克坦。齊欽山。曰巴爾布哈山。曰巴顏喀喇山。在玉樹土司之東。其東南一峯。蒙古語曰噶達素齊老。謂北極星石也。東界甘肅西甯府。西界新疆喀

喇沙爾廳北及西北界新疆哈密廳南界前藏
東南界四川雅州府東北界甘肅肅州西南界
後藏