

欽定大清會典圖

欽定大清會典圖卷一百七十

輿地三十二

江蘇省全圖

江甯府圖

蘇州府圖

松江府圖

江蘇省全圖





江蘇省在

京師東南江甯府為兩江總督治布政司共治焉  
蘇州府為江蘇巡撫治布政司共治焉統府八  
廳一州三江甯府東北揚州府淮安府海州西  
北徐州府蘇州府東南松江府東北太倉州海  
門廳通州西北常州府鎮江府海在省東北接  
山東沂州府界南接浙江嘉興府界大江自安  
徽太平府東北流入境經江甯府治西秦淮河  
上承赤山湖水屈西流合石臼湖水北流注之  
又東滁水自安徽滁州來東南流注之又東經

揚州府南鎮江府北受淮南運河河自山東兗州府東南流入境為中運河經徐州府北錯入其府界復經府東北微山湖水南出折東注之又東南沂河自山東沂州府來南流注之又經淮安府西北右出為鹽河東北流合沭河入於海其正流折西過黃河故道而南淮水自洪澤湖北出來會是為淮南運河屈東南右分數支注於大蹤湖復出為射陽河入於海其正流經揚州府東北左通運鹽河又西南入於江大江又東南出為江南運河大江折南而東經蘇州

府北通州南。串場河分射陽河水東南流。經揚州府東。分為兩運。鹽河左通淮南運。河右入於江。大江又東南經海門廳南。太倉州東北。劉口受婁江。江分太湖水東北流注大江。大江又東為吳淞口。東江亦分太湖水東出為澄湖。為澱山湖。為三泖湖。屈北流為黃浦江。吳淞江亦分太湖水東流來會。又東北注大江。大江又東南入於海。太湖在蘇州常州二府南。與浙江湖州府接界。洪澤湖在淮安府西。與安徽泗州接界。大蹤湖。廣洋湖在淮安府東。揚州府東北。白馬



湖寶應湖高郵湖邵伯湖在淮安府南揚州府  
西北丹陽湖固城湖在江甯府南與安徽甯國  
府接界東至海西至安徽界北至山東界南至  
浙江界西北至河南界

江甯府圖





江甯府為兩江總督治在

京師東南二千四百四十五里領縣七治上元江甯北六合西江浦東南句容溧水高淳大江自安徽太平府當塗縣東北流入界經府治江甯縣西南右納烈山河及數小水經江甯司板橋大勝關西江浦縣東南左納新河水經府治西為旂干洲經秦淮口受秦淮水水三源北出句容縣北華山南流經縣治東又南會東源東源出縣東南茅山及方山水匯為赤山湖西北流來會又西流經溧水縣北會南源南源出縣

東北東廬山白馬橋水合石臼湖水西北流注之。又北分流與二源會。經秣陵關會數小水。又北流過冶城西北分流注大江。大江經下關。又經上元縣北及六合縣南。有七里洲八卦洲。經燕子磯北折東為黃天蕩。至沙洲圩受滁河。河一曰沙河。自安徽和州來東北流。經江浦縣北。合安徽滁州來之烏衣河。東流入界。經六合縣西阜河口。合三汊河。至縣東合冶河。折東南。經瓜埠南。分流注大江。大江又東。經句容縣北。左納東溝水。右納御河。又東北入鎮江府丹徒縣。

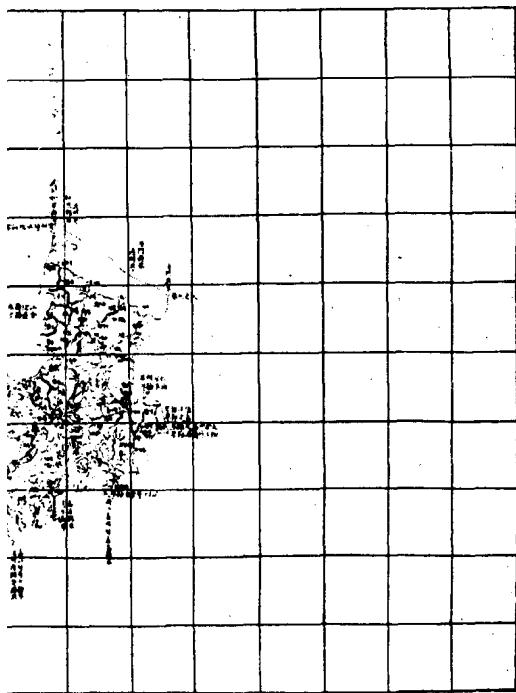
界石臼湖在溧水縣西南其西南為丹陽湖與  
安徽太平府當塗縣接界固城湖在高淳縣東  
南胥水自下壩南流歧為二一東流入鎮江府  
溧陽縣之三塔湖一西流經縣南潴於固城湖  
復自湖西出曰水陽河及花溪諸支津並注於  
丹陽湖湖在縣西南與安徽太平府當塗縣接  
界其東北為石臼湖在溧水縣西南北合白馬  
橋水注秦淮河鍾山在府治上元縣北茅山在  
句容縣東南府東界鎮江府西及西南界安徽  
太平府北界安徽泗州南界安徽甯國府東南

界安徽廣德州東北界揚州府西北界安徽滁

州



蘇  
州  
府  
圖





蘇州府為江蘇巡撫治在

京師東南二千七百二十里。領廳一縣九治。吳縣  
長洲元和南吳江震澤東北崑山新陽昭文常  
熟西南太湖廳大江自常州府江陰縣界東  
南流。經昭文縣北。右納黃四浦水。至縣北福山  
港上。承府治北元和港左。會常州府東來諸港  
蕩水北流注之。又東南經常熟縣北。許浦白茆  
浦並承諸湖水北流注之。又東南入太倉州界。  
運河自常州府金匱縣南流入長洲縣西北界。  
西通龍潭港北通真蕩諸水。至許墅關鮎魚

光福諸港並承太湖水東北流來會。又環府治  
分流北為元和塘。東為婁江。正渠南流經吳江  
縣治東。又南經平望。浙江湖州府烏程縣之運  
河東北流合其縣之爛泥塘及諸港水來會。又  
東南入浙江嘉興府秀水縣界太湖。即震澤在  
府西與常州府及浙江湖州府接界。港汊紛歧  
並入於海。其最大者有三。曰婁江。曰吳淞江。曰  
東江。婁江自鮎魚口東北出。經府治婁門東流。  
北通陽城三湖南。通吳淞江。水環崑山新陽二  
縣治。又東入太倉州界。吳淞江自吳江縣長橋

口東流過運河。南會龐山九里澱山諸湖。北通  
婁江及獨墅諸湖。曲折東流入松江府青浦縣  
界。東江一曰白蚬江。在吳江縣東南。亦受太湖  
水。匯九里龐山及吳淞江以南諸湖水。東南流  
為急水港。復潴為澱山湖。與青浦縣接界。府東  
及東南界松江府。西及西北界常州府。北及東  
北界通州。南界浙江嘉興府。西南界浙江湖州  
府。

松江府圖







松江府在江甯府東南六百二十里。蘇州府東南一百六十里。至

京師二千九百五十里。領廳一縣七。治華亭。婁縣東南。匯東南奉賢。西南金山。東北上海。川沙廳西北。青浦。海在府東及南。北接太倉州。寶山縣界為川沙廳東境。又南為南匯縣東境。折西為奉賢金山二縣南境。又西接浙江嘉興府平湖縣界。吳淞江自蘇州府崑山縣東流入界。經青浦縣北。趙屯浦大盈浦並自曹港分。澱山湖水北流注之。又東顧會浦上承通波塘水流分支。

為松子浦並北流注之。其北受太倉州嘉定縣諸港水。錯入其縣界。經諸翟鎮北。復經上海縣西。右受蟠龍港水。又經縣治北。會黃浦江。江上流為白蚬江。即東江。自蘇州府吳江縣來。經青浦縣西。匯為澱山湖。支津東出。為曹港。過縣治而東。為橫泖。又東。為龍華港。復注正渠。正渠自湖東南流出。為三泖湖。又東南左出。支津為古浦。環府治北。為通波塘。蟠龍港諸水注吳淞江。東為俞塘。注正渠。正渠又南。大徵塘。楓暹塘。廣陳塘。並自嘉興府嘉善平湖二縣東流。合諸港。

水為秀州塘來會。又東經府治華亭縣南。右納縣南境及金山縣境諸水。左通俞塘水。又東經上海縣境南。右通運鹽河及奉賢南匯二縣川沙廳境諸水。左納俞塘及龍華港水。經縣治東。又北與吳淞江會。吳淞江左納江灣浜。右納東溝諸水。北流入太倉州寶山縣界。澱山湖在青浦縣西。與蘇州府崑山縣接界。府東至南界海。西及西北界蘇州府。北界太倉州。西南界浙江嘉興府。

欽定大清會典圖卷一百七十一

輿地三十三

常州府圖

鎮江府圖

淮安府圖

常州府圖







常州府在江甯府東南二百七十里。蘇州府西北二百八十里至。

京師二千五百三十五里。領縣八。治陽湖。武進。東南金匱。無錫。東北江陰。靖江。西南宜興。荆溪。大江自通州泰興縣緣界東南流。經府治。武進縣西北。南通孟河。得勝河諸港。又東入界。經靖江縣南。界河。園河。俱北受。通州泰興縣諸水分數。支夾縣治南來注之。南岸經江陰縣西北。網頭河。分運河水。歧為溧江河。桃花港。利港。申港。四水來注之。又東經縣北。南出為夏港。為黃田港。

又東入蘇州府昭文縣界黃田港分江水南流  
東出為橫河南出為江陰漕河合夏港南流其  
左支港歧出為橫塘直塘諸水又南至高橋注  
運河運河自鎮江府丹徒縣東南流入界經武  
進縣西北北通孟河得勝河水白鶴溪亦自其  
縣來合滬湖水為扁担河北流注之又經府治  
西西盞河自荆溪縣北流會滬湖及諸港水來  
注之又環府東南流北出為網頭河為奔河南  
通南商河宋建蕩南北陽湖及太湖以北諸港  
水又合江陰漕河環金匱無錫二縣治右分數

支津與正渠並入蘇州府長洲縣昭文縣界太湖在荆溪宜興二縣東無錫縣南西沈即西溪出荆溪縣南西通徐舍河楊港北通滬湖諸水又東流為東沈即東溪又東北流經百瀆口匯於湖府東及東南界蘇州府西及西北界鎮江府北及東北界通州南界浙江湖州府西南界安徽廣德州

鎮江府圖





鎮江府在江甯府東北一百八十里。蘇州府西  
北三百七十里。至

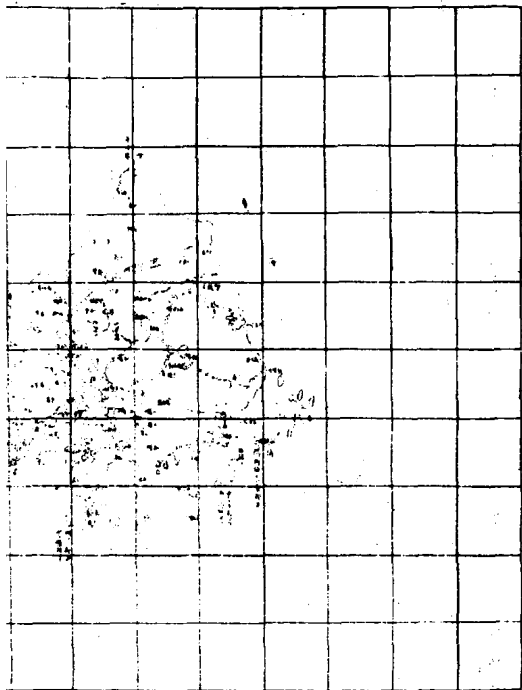
京師二千三百三十五里。領縣四。治丹徒。東南丹  
陽。金壇。溧陽。大江自江甯府句容縣來。經府治  
西緣界東北流。其北岸為揚州府儀徵縣界。又  
經治西北為京口。運河出焉。經治北又東北岸  
為揚州府江都縣界。又東右納運河。二支津。又  
夾寶晉洲。東南流入常州府武進縣界。運河自  
京口南流為江南運河。一曰徒陽運河。折而東  
左出。二支津注大江。止渠又南至丹陽縣北。右

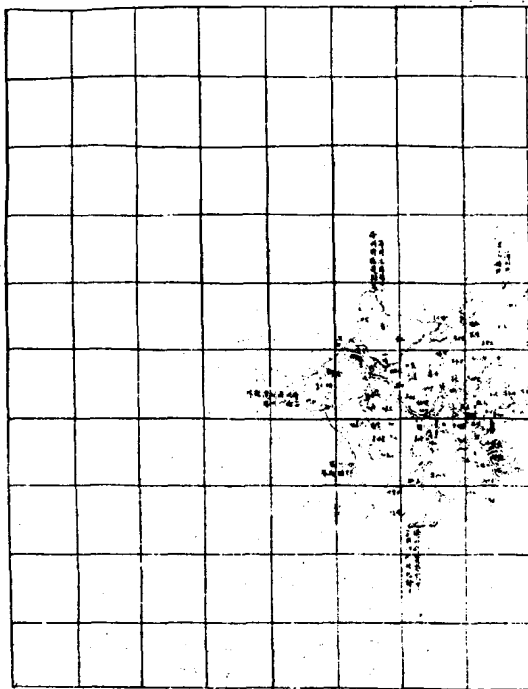
納練湖水。左出支津為九曲河。經包港注大江。又環縣治而南。簡瀆合香草河。東北流注之。又東南會南運河。河即金壇漕河。又名珥瀆河。上源二。一曰胥水。自江甯府高淳縣來。經溧陽縣南。合昇平蕩。三塔蕩。南渡蕩。諸水為南河。一曰上興水。會馬前蕩。諸水為中河。合東流。戴埠河。自縣南合徐舍河。來會北流。長蕩湖西南支津。合楊港水。西流注之。又經金壇縣南。左納薛埠水。右納長蕩湖。錢資蕩水。環縣治而北。右納堯塘河。又北。左納西陽水。右出支津。曰白鶴溪。東



入常州府武進縣界正渠經珥村又北與運河  
會運河東南流亦入武進縣界府東及東南界  
常州府西界江甯府北及西北界揚州府南及  
西南界安徽廣德州

淮安府圖





淮安府在江甯府東北五百里。蘇州府西北七  
百五十里。至

京師一千九百九十五里。領縣六。治山陽。東南鹽  
城。東北安東。阜甯。西北清河。桃源。海在府東北。  
接海州界。為阜甯鹽城二縣東境。南接揚州府。  
東台縣界。運河自徐州府宿遷縣東南流入界。  
為中運河。經桃源縣西北。至縣治北。又東南至  
清河縣西。雙金閘。左出為鹽河。經安東縣東北。  
入海州界。正渠又東至中河口。截黃河故瀆。至  
玉壩會。淮水自洪澤湖流出。沿高家堰東北。

流與運河會。是為淮南運河。又東北經縣治北。折東南。經府治北。左出一支津。為烏沙河。右出一支津。注於白馬湖。正渠經治西。又南自興文。涇口諸閘。分十餘水。並東流。匯於大縱湖。正渠又南入揚州府寶應縣界。其自大縱湖北馬莊東北出者。為射陽河。會阜甯縣境新沙河。大沙河。柳泉河。穿泉河。及諸港水。至五新鎮。復分一支東北流。為五新港。至北洋河口。入於海。正渠東流。至射陽河口。入於海。其自湖南東出者。會鹽城縣境諸水。東流。亦分二支。一經縣北。至新

洋港口入於海一經縣南至閩龍港口入於海  
其緣范公隄亂流而南者為串場河入揚州府  
興化縣界六塘河亦自宿遷縣入界經桃源縣  
北折東北流歧為二並入海州沛陽縣界民便  
河在安東縣東東北流入海州界洪澤湖在府  
西接安徽泗州界上承淮水為運河上流白馬  
湖在府南寶應縣界大縱湖即射陽湖在府東  
接揚州府興化縣界為運河下流府東及東北  
界海西及西南界安徽泗州南及東南界揚州  
府北界海州西北界徐州府

欽定大清會典圖卷一百七十二

輿地三十四

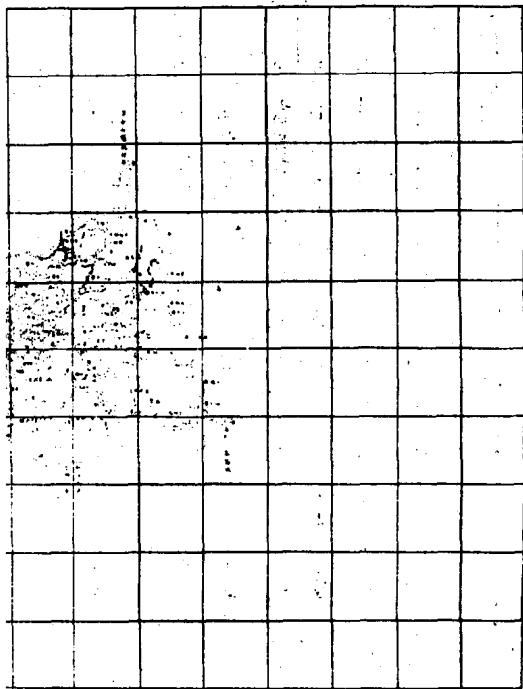
揚州府圖

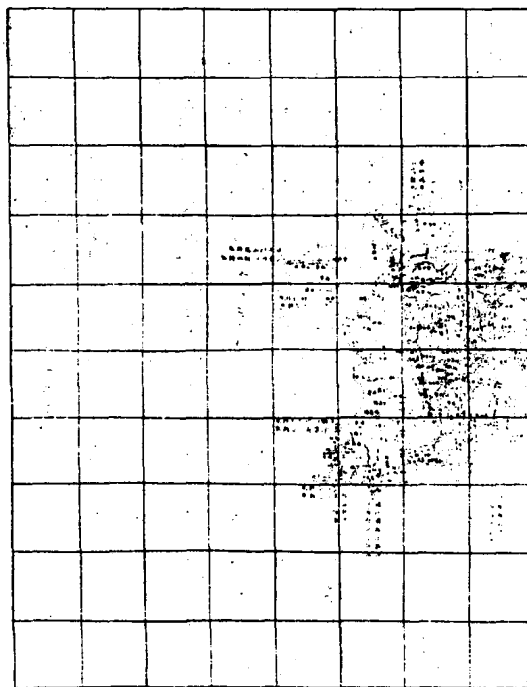
徐州府圖

海門廳圖



揚州府圖





揚州府在江甯府東北二百十里蘇州府西北  
四百四十五里至

京師二千二百七十五里領州二縣六治江都甘  
泉北高郵西南儀徵西北寶應東北泰州興化  
東臺海在府東北接淮安府鹽城縣界為東臺  
縣東境又南接通州如皋縣界大江自江甯府  
六合縣來經儀徵縣西南小河口左納一水緣  
界東流至新河彎新河合運河支港南流注之  
又東至縣南儀徵運河上承運河及帶子諸港  
水西南流注之又東為里世洲南岸為鎮江府

丹徒縣界至瓜洲鎮南受運河河自淮安府山陽縣南流入界經寶應縣北東出數支津並注於廣洋湖又南經治西受寶應湖水經汜水鎮又東南至界首鎮受界首湖經高郵州北東出數支津分注於廣陽吳公諸湖又經六漫及馬蓬西右受高郵湖水左出數支津注於清水潭又經治西右受七里湖水左出支津為南北橙子諸河又經車邏壩及露筋祠西右受邵伯湖水左出數支津分注於綠洋湖喬墅蕩又經府治東彎頭鎮左出支津為南運鹽河正渠折西


環府治南流歧為三。一西南流經冬青鋪為儀徵運河。一南流經瓜洲口注大江為瓜洲運河。一東南流注大江。大江又東芒稻河。呂四河並分運河水。合東南流為夾江。來注之。又折東南入鎮江府丹徒縣界。其自彎頭分運河水而東流者為南運鹽河。右出支津三曰芒稻河。曰呂四河。及一水並南流注大江。左受運河綠洋湖。喬墅蕩諸支港。東流至泰州治南。東臺鹽河自東臺縣治循秦隄。合運河以東。諸支港水。厯溱潼淤溪。西南流來會。右出支津為西南河。亦入

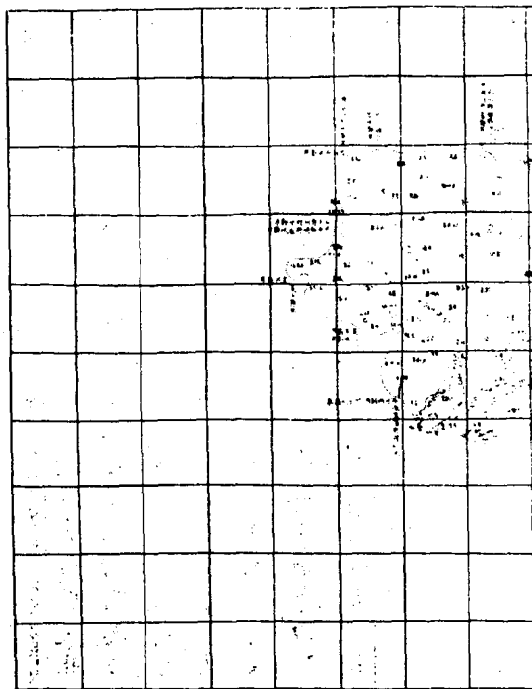
泰興縣界。正渠又合諸港水東流。至海安鎮會南串場河。河自淮安府鹽城縣來。經東臺縣北。右受海溝河。白塗河。車路河。梓辛河。蚌沿河。諸水。復左出支港。自東川港諸口入於海。又經縣治西。右出支津。為東臺鹽河。又東南經梁垛安豐諸鹽場。港汊紛錯。又東南與南運鹽河會。又東南入通州。如皋縣界。寶應湖在寶應縣西。西受洪澤湖五壩水。北通山陽縣白馬湖水。又南為界首湖。至高郵州西。為高郵湖。唐家湖。七里湖。又南為赤岸湖。至邵伯鎮。為邵伯湖。皆在運

河西。是為運河上流。廣洋湖在寶應縣東北。接大縱湖。與淮安府鹽城縣接界。又南為吳公湖。平望湖。並在興化縣北。德勝湖在縣東。奶子蕩。旂杆蕩。孔蕩。並在縣東南。清水潭。草蕩。在高郵州北。綠洋湖。喬墅蕩。並在甘泉縣東北。皆在運河東。是為運河下流。府東及東北。界海。西及西南。界江甯府。南界鎮江府。北界淮安府。東南界通州。西北界安徽泗州。



徐州府圖





徐州府在江甯府西北七百三十里。蘇州府西北一千二百里至。

京師一千一百六十里。領州一縣七。治銅山。東南睢甯。西南蕭縣。東北邳州。西北沛縣。豐縣。碭山。微山湖在沛縣及府治北。接山東兗州府滕縣界。運河自滕縣東南流入界。合其縣沙河。經沛縣東北。夏鎮西。會湖水。又東南錯入滕縣及嶧縣界。復經邳州西北。泇口。東西泇河並自沂州府蘭山縣東合。西南流注之。又經州西。武河自沂州府剡城縣來。西南流經州南。合其縣之燕。

子河艾山河又西南注之。又南徐州河上承湖水南流折東注之。又東南經宿遷縣治北左通駱馬湖水。經縣東。又東南至仰化集。左出支津為六塘河。與正渠並東南入淮安府桃源縣界。睢河出蕭縣西南與岱山河龍山河北股河並南流入安徽鳳陽府宿州界。資河在府治東南流經蕭縣東南歧為二。入鳳陽府靈璧縣及宿州界。黃河故道在碭山縣蕭縣銅山縣睢甯縣北。豐縣邳州宿遷縣南。府東界海州。西及西南界河南歸德府。南界安徽鳳陽府。北界山東兗

州府。東北界山東沂州府。東南界淮安府。西北  
界山東濟甯州曹州府。

海門廳圖







海門廳在江甯府東南五百七十里。蘇州府東北一百五十里至。

京師二千七百二十五里。海在廳東境。北接通州。界南接太倉州。崇明縣界。大江自通州緣界東流。經廳南而東入於海。界河引海潮水緣界西流。經廳治北而西注於江。境內二十餘港。潮水互通。廳東及東北界海。西至北界通州。南及東南界太倉州。西南界蘇州府。